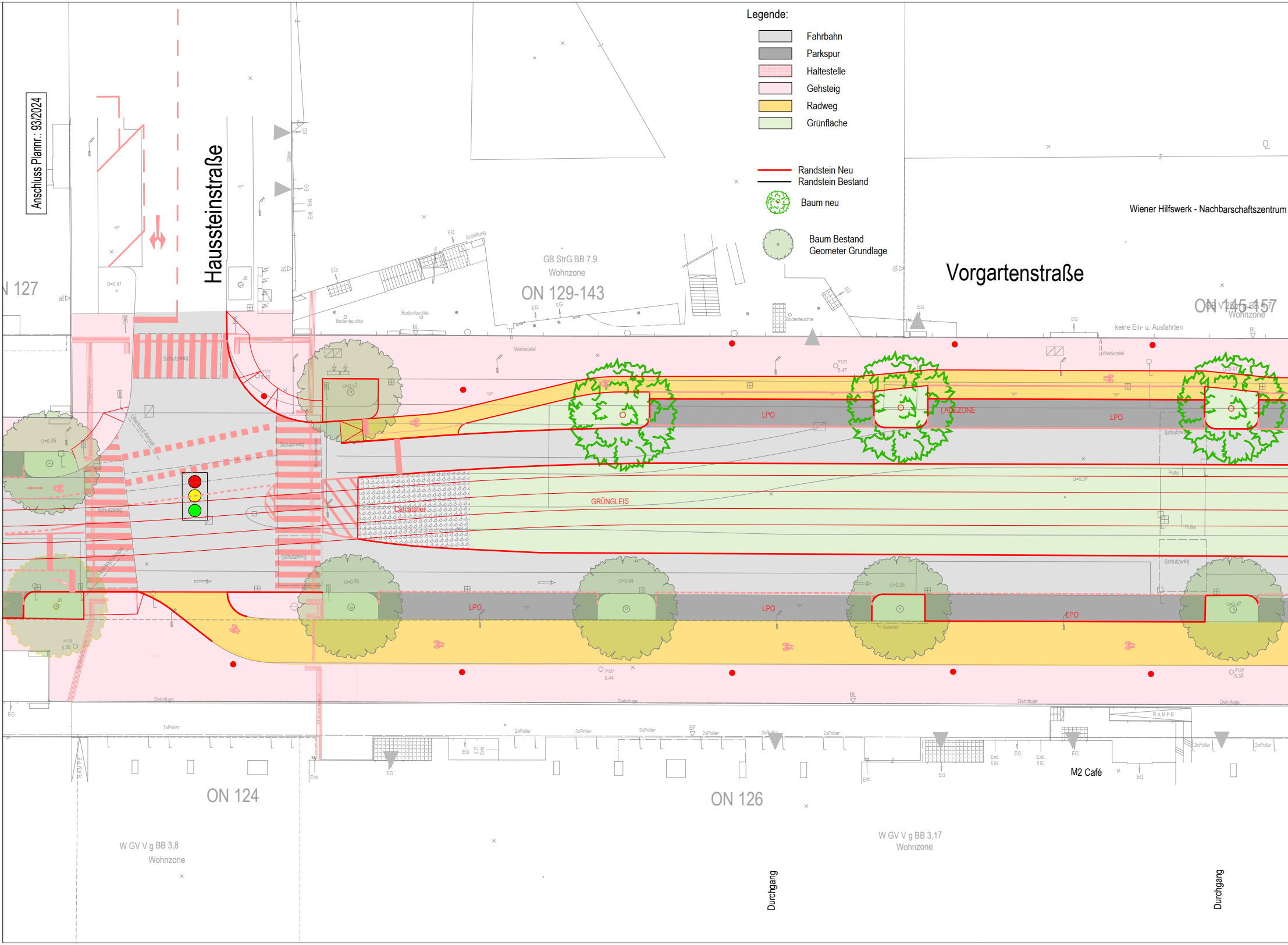
Anschluss Plannr.: 93/2024
Legende:
Fahrbahn
Parkspur
Haltestelle
Gehsteig
Radweg
Grünfläche
Randstein Neu
Randstein Bestand
Baum neu
Baum Bestand
Geometer Grundlage
Haussteinstraße
Vorgartenstraße
Wiener Hilfswerk - Nachbarschaftszentrum
GB StrG BB 7,9
Wohnzone
ON 129-143
ON 145-157
Wohnzone
keine Ein- u. Ausfahrten
N 127
Schutzweg
LPO
LADEZONE
GRÜNGLEIS
Bodenleuchte
Werbetafel
Dehnfuge
2xPoller
7xPoller
RAMPE
ON 124
W GV V g BB 3,8
Wohnzone
ON 126
W GV V g BB 3,17
Wohnzone
M2 Café
Durchgang
Durchgang

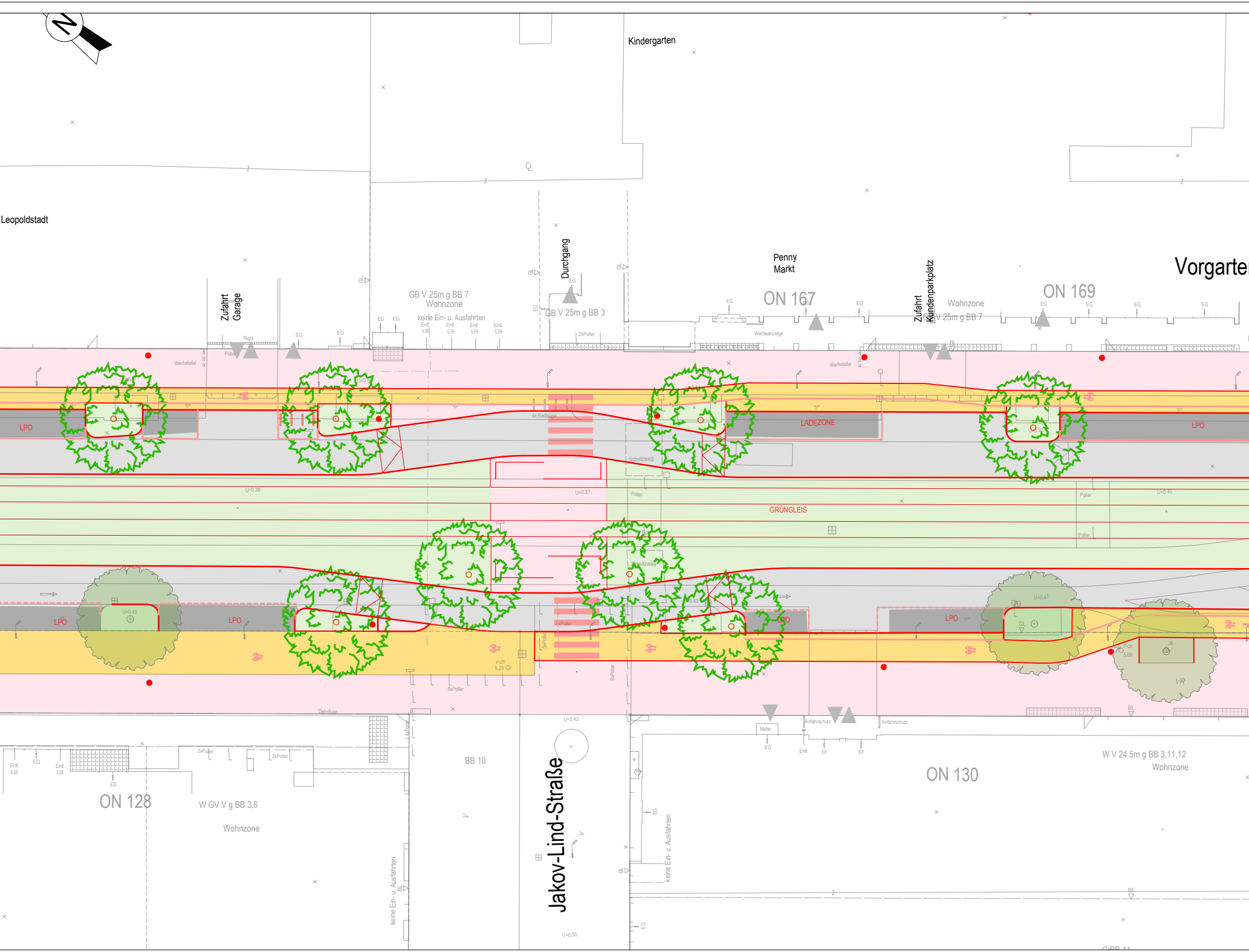
Kindergarten
Leopoldstadt
Durchgang
Penny
Markt
Vorgarte
Zufahrt
Garage
GB V 25m g BB 7
Wohnzone
keine Ein- u. Ausfahrten
GB V 25m g BB 3
ON 167
Zufahrt
Kundenparkplatz
Wohnzone
W V 25m g BB 7
ON 169
LPO
LADEZONE
LPO
Schutzweg
GRÜNGLEIS
Schutzweg
LPO
LPO
LPO
LPO
ON 128
W GV V g BB 3,6
Wohnzone
keine Ein- u. Ausfahrten
BB 10
Jakov-Lind-Straße
keine Ein- u. Ausfahrten
ON 130
W V 24.5m g BB 3,11,12
Wohnzone

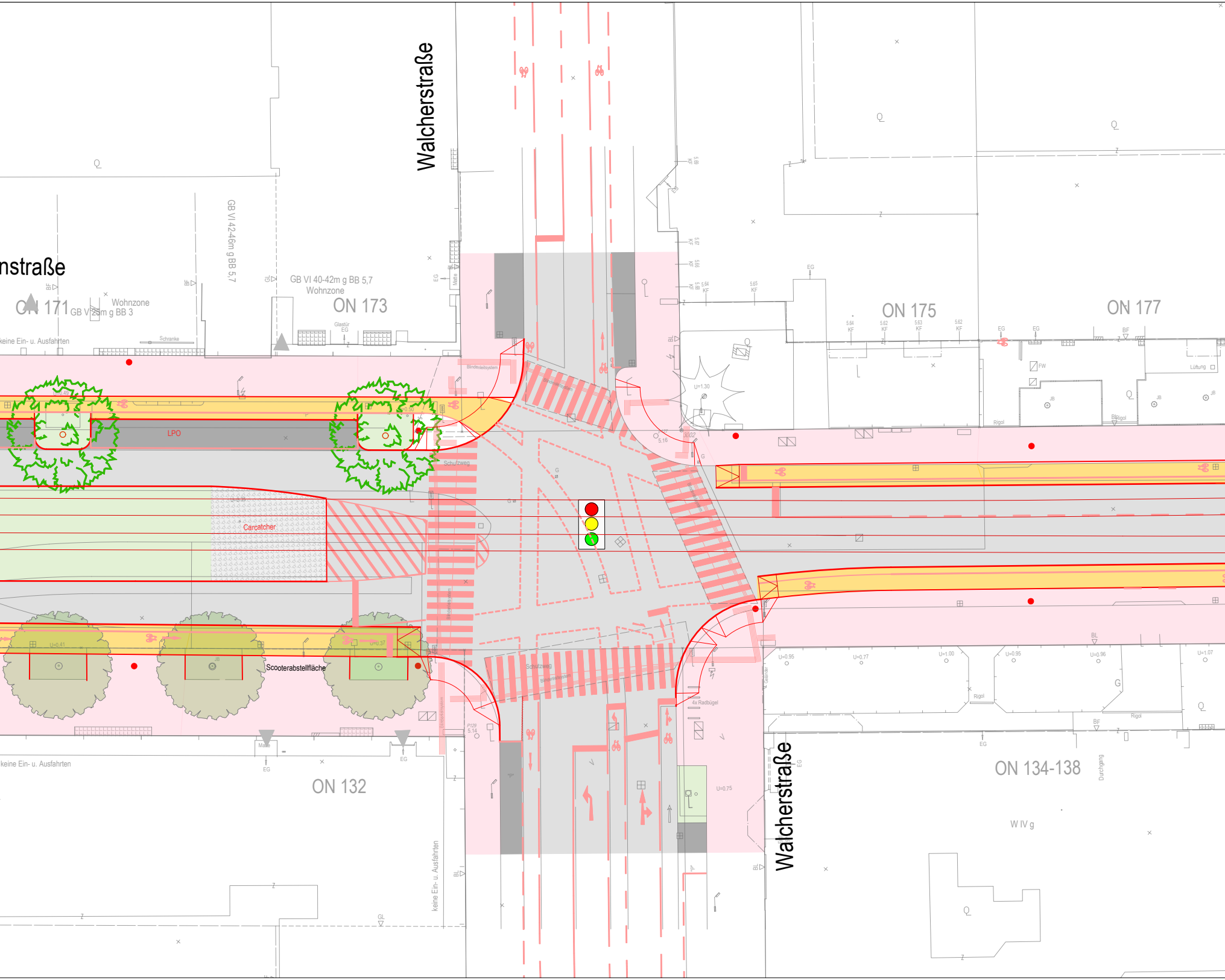
Walcherstraße
nstraße
ON 171
GB V 25m g BB 3
Wohnzone
GB VI 42-46m g BB 5,7
GB VI 40-42m g BB 5,7
Wohnzone
ON 173
Glastür
EG
Schranke
keine Ein- u. Ausfahrten
ON 175
ON 177
LPO
Carcatcher
Schutzweg
Blindenleitsystem
U=1.30
Scooterabstellfläche
keine Ein- u. Ausfahrten
ON 132
keine Ein- u. Ausfahrten
4x Radbügel
U=0.75
Walcherstraße
ON 134-138
Durchgang
W IV g
Rigol
Lüftung
FW

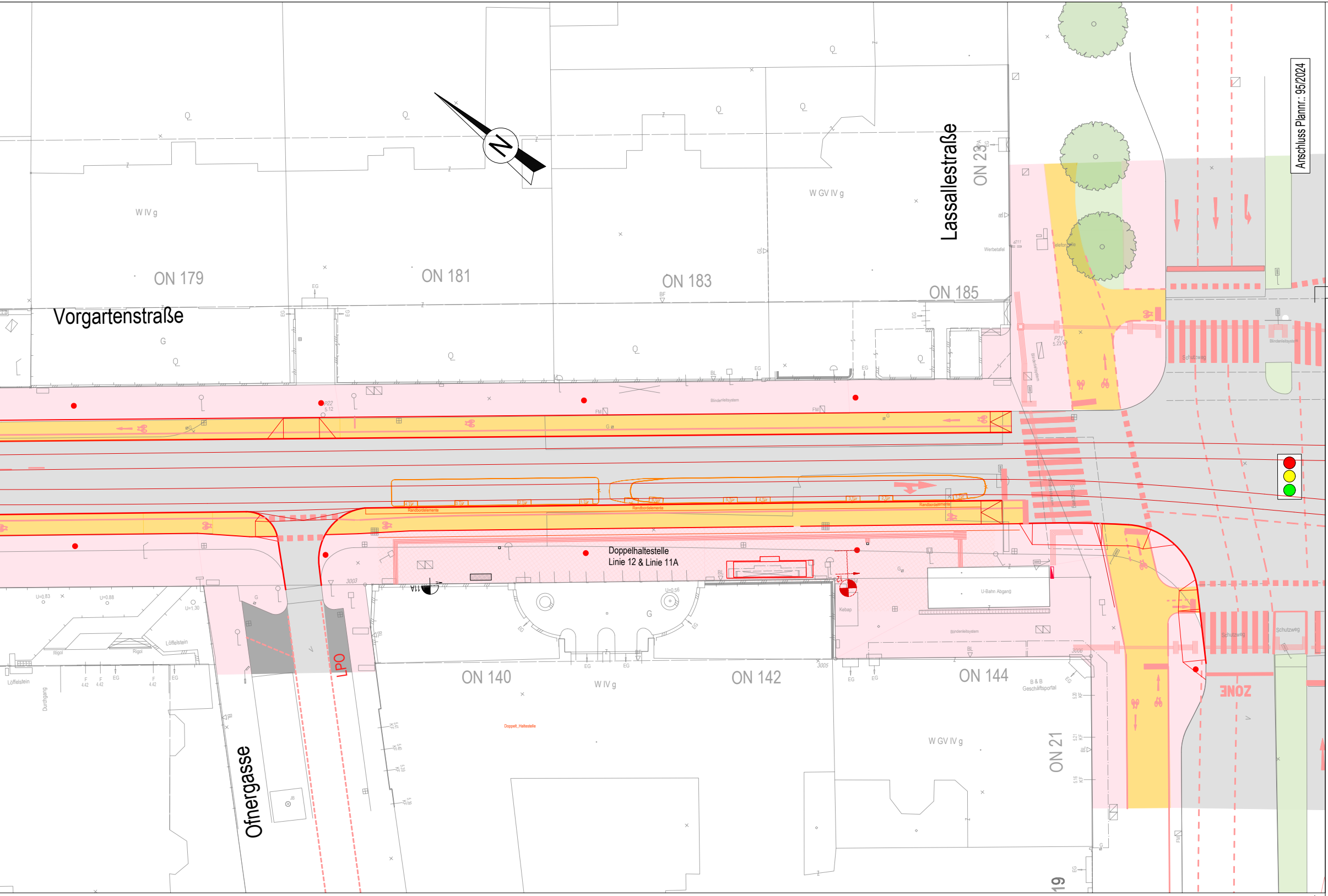
Anschluss Plannr.: 95/2024
N
Vorgartenstraße
Lassallestraße
Ofnergasse
ON 179
ON 181
ON 183
ON 185
ON 23
W IV g
W GV IV g
G
P22
5.12
P21
5.23
Werbetafel
Telefonzelle
Blindenleitsystem
Schutzweg
Randbordelemente
Doppelhaltestelle
Linie 12 & Linie 11A
11A
12
U-Bahn Abgang
Kebap
LPO
Löffelstein
Rigol
Durchgang
U=0.83
U=0.88
U=1.30
U=0.56
ON 140
ON 142
ON 144
ON 21
19
Doppelt_Haltestelle
B & B
Geschäftsportal
ZONE
EG
BL
FM